













**LEGENDA:**

**FGC (descrição, responsáveis, ha)**

-  BRISA (0,2 ha)
-  CM BATALHA(130,5 ha)
-  EDP (31,3 ha)
-  ICNF (21,3 ha)
-  Infraestruturas de Portugal (4,5 ha)
-  JF São Mamede (41,2 ha)
-  PRIVADOS (405,4 ha)
-  REN (24,3 ha)

**RVF (rede DFCI, tipo de intervenção, km)**

-  3, CON (4,1km)
-  3, MAN (3km)
-  Limite do concelho da Batalha
-  Limite de freguesia
-  Limite dos concelhos limítrofes

**FONTE:**

CAOP 2014.0 (2014), Direção-Geral do Território 2014.  
Município da Batalha, 2014.

Projeção Cartográfica: Hayford (Internacional 1924),  
Gauss-Kruger, Datum Lisboa (IGEOE)

Município da Batalha



**BATALHA**  
Câmara Municipal

DATA DE ELABORAÇÃO:

FEVEREIRO DE 2016