



**LEGENDA:**


**Sub Região**

 Gandaras Sul

 Porto de Mos e Mendiga

 Limite do concelho da Batalha

 Limite de freguesia

 Limite dos concelhos limítrofes

**FONTE:**

CAOP 2014.0 (2014), Direção-Geral do Território 2014.  
Município da Batalha, 2014.  
ICNF, 2014.

Projeção Cartográfica: Hayford (International 1924),  
Gauss-Kruger, Datum Lisboa (IGEOE)

Município da Batalha



**BATALHA**  
Cidade Municipal

DATA DE ELABORAÇÃO:

MARÇO DE 2015