




PONTOS PROVÁVEIS DE INÍCIO E CAUSAS  
DOS INCÊNDIOS FLORESTAIS (2004-2013)  
CONCELHO DA BATALHA

**LEGENDA:**

**Pontos de início**

**Ano e tipo de causa**

-  2013, Negligente
-  2012, Negligente
-  2011, Negligente
-  2010, Negligente
-  2009, Negligente
-  2008, Negligente
-  2007, Negligente
-  2005, Negligente
-  2004, Negligente
-  2012, Intencional
-  2010, Intencional
-  2007, Intencional
-  2006, Natural

-  Limite do concelho da Batalha
-  Limite de freguesia
-  Limite dos concelhos limítrofes

**FONTE:**

CAOP 2014.0 (2014), Direção-Geral do Território 2014.  
Município da Batalha, 2014.  
ICNF, 2014.

Projeção Cartográfica: Hayford (Internacional 1924),  
Gauss-Kruger, Datum Lisboa (IGEOE)

Município da Batalha



**BATALHA**  
Câmara Municipal

DATA DE ELABORAÇÃO:

MARÇO DE 2015

